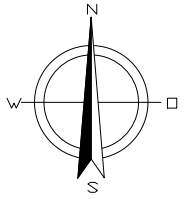
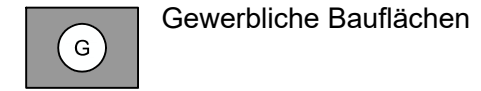


# Gemeinde Lägerdorf

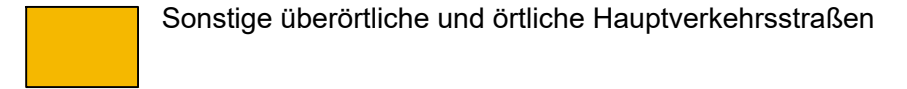
## 3. Änderung des Flächennutzungsplanes



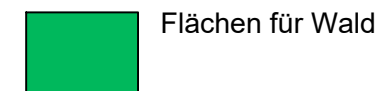
1. Art der baulichen Nutzung  
(§ 5 Abs. 2 Nr.1 BauGB § 1 Abs. 1 und 2 BauNVO)



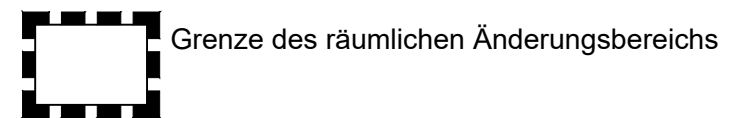
2. Flächen für den überörtlichen Verkehr und für die örtlichen Hauptverkehrszüge (§ 5 Abs. 2 Nr. 3 und Abs. 4 BauGB)



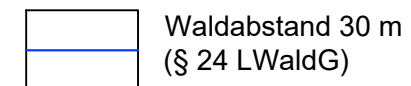
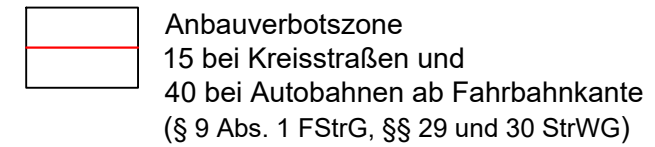
3. Flächen für die Landwirtschaft und Wald  
(§ 5 Abs. 2 Nr. 9 und Abs. 4 BauGB)



4. Sonstige Planzeichen



5. Kennzeichnungen und nachrichtliche Übernahmen



**Gemeinde  
Lägerdorf**  
**3. Änderung des  
Flächennutzungsplanes**  
**- industriepark Steinburg -**

Vorentwurf der Planzeichnung  
Maßstab 1:5000  
LAE19001 . gez: Jk . Stand: 28.03.2023

**dn stadtplanung**  
beraten . planen . entwickeln . gestalten

Kellerstr. 49 . 25462 . Rellingen  
buero@dn-stadtplanung.de . Tel. (04101) 852 15 72